

Филиал государственного бюджетного образовательного учреждения высшего образования  
Московской области «Университет «Дубна» -  
Лыткаринский промышленно-гуманитарный колледж



УТВЕРЖДАЮ

Директор филиала

Савельева О.Г..

«15» 12 2020 г.

## РАБОЧАЯ ПРОГРАММА УЧЕБНОЙ ДИСЦИПЛИНЫ

**ОУД.08 ГЕОГРАФИЯ**

*название дисциплины*

**13.02.11 Техническая эксплуатация и обслуживание электрического и электромеханического оборудования (по отраслям)**


*код и наименование специальности*

Форма обучения

очная


Город Лыткарино, 2020 г.

Рабочая программа учебной дисциплины разработана на основе Федерального государственного образовательного стандарта по специальности среднего профессионального образования 13.02.11 Техническая эксплуатация и обслуживание электрического и электромеханического оборудования (по отраслям), примерной программы дисциплины «География» (регистрационный № 373 от 23.07.2015) с уточнениями ФГАУ «ФИРО» от 23.07.2017г. и требований ФГОС среднего общего образования.

Автор программы: Семезьева А.А., преподаватель 


Рабочая программа переутверждена на заседании цикловой методической (предметной) комиссии естественно-научных и гуманитарных дисциплин

Протокол заседания № 1 от «31» августа 2020 г.

Председатель цикловой методической (предметной) комиссии  
Бородина Е.А. 

СОГЛАСОВАНО

Зам. директора филиала по УМР

 Александрова М.Э.

«31» авг 2020г.

Руководитель библиотечной системы

 Романова М.Н.

## Содержание

### **1. Паспорт рабочей программы дисциплины**

1.1. Пояснительная записка

1.2. Общая характеристика учебной дисциплины

1.3. Место учебной дисциплины в учебном плане

1.4. Результаты освоения учебной дисциплины

### **2. Структура и содержание дисциплины**

2.1. Объем учебной дисциплины и виды учебной работы

2.2. Тематический план

### **3. Условия реализации рабочей программы дисциплины**

3.1. Характеристика основных видов учебной деятельности студентов

3.2. Учебно-методическое и материально-техническое обеспечение программы учебной деятельности

3.3. Информационное обеспечение обучения

### **4. Контроль и оценка результатов освоения учебной дисциплины**

# 1. ПАСПОРТ РАБОЧЕЙ ПРОГРАММЫ УЧЕБНОЙ ДИСЦИПЛИНЫ

## 1.1. Пояснительная записка

Рабочая программа дисциплины является частью основной образовательной программы филиала «Лыткарино» государственного университета «Дубна» по специальности **13.02.11 Техническая эксплуатация и обслуживание электрического и электромеханического оборудования (по отраслям)**. Общеобразовательная учебная дисциплина «География» изучается в профессиональных образовательных организациях, реализующих образовательную программу среднего общего образования в пределах освоения основной образовательной программы СПО (ООП СПО) на базе основного общего образования при подготовке специалистов среднего звена.

Программа разработана на основе требований ФГОС среднего общего образования, предъявляемых к структуре, содержанию и результатам освоения учебной дисциплины «География», в соответствии с Рекомендациями по организации получения среднего общего образования в пределах освоения образовательных программ среднего профессионального образования на базе основного общего образования с учетом требований федеральных государственных образовательных стандартов и получаемой профессии или специальности среднего профессионального образования (письмо Департамента государственной политики в сфере подготовки рабочих кадров и ДПО Минобрнауки России от 17.03.2015 №06-259), с учетом Примерной основной образовательной программы среднего общего образования, одобренной решением федерального учебно-методического объединения по общему образованию (протокол от 28 июня 2016 г. № 2/16-з).

Содержание программы учебной дисциплины «География» направлено на достижение следующих **целей**:

- освоение системы географических знаний о целостном, многообразном и динамично изменяющемся мире, взаимосвязи природы, населения и хозяйства на всех территориальных уровнях;
- овладение умениями сочетать глобальный, региональный и локальный подходы для описания и анализа природных, социально-экономических, геоэкологических процессов и явлений;
- развитие познавательных интересов, интеллектуальных и творческих способностей посредством ознакомления с важнейшими географическими особенностями и проблемами мира в целом, его отдельных регионов и ведущих стран;
- воспитание уважения к другим народам и культурам, бережного отношения к окружающей природной среде;
- использование в практической деятельности и повседневной жизни разнообразных географических методов, знаний и умений, а также географической информации;
- нахождение и применение географической информации, включая географические карты, статистические материалы, геоинформационные системы и интернет-ресурсы, для правильной оценки важнейших социально-экономических вопросов международной жизни;
- понимание географической специфики крупных регионов и стран мира в условиях стремительного развития международного туризма и отдыха, деловых и образовательных программ, телекоммуникаций и простого общения.

Программа учебной дисциплины «География» является основой для разработки рабочих программ, в которых профессиональные образовательные организации, реализующие образовательную программу среднего общего образования в пределах освоения ООП СПО на базе основного общего образования, уточняют содержание учебного материала, последовательность его изучения, распределение учебных часов, виды самостоятельных

работ, тематику рефератов (докладов), индивидуальных проектов, учитывая специфику программ подготовки специалистов среднего звена, осваиваемой специальности.

Программа может использоваться другими профессиональными образовательными организациями, реализующими образовательную программу среднего общего образования в пределах ООП СПО на базе основного общего образования; программы подготовки специалистов среднего звена (ППССЗ).

## **1.2. Общая характеристика учебной дисциплины «География»**

Содержание учебной дисциплины «География» сочетает в себе элементы общей географии и комплексного географического страноведения, призвана сформировать у обучающихся целостное представление о современном мире, месте и роли России в этом мире, развивает познавательный интерес к другим народам и странам.

Основой изучения географии является социально ориентированное содержание о размещении населения и хозяйства, об особенностях, динамике и территориальных следствиях главных политических, экономических, экологических и иных процессов, протекающих в географическом пространстве, а также о проблемах взаимодействия человеческого общества и природной среды, адаптации человека к географическим условиям проживания.

У обучающихся формируются знания о многообразии форм территориальной организации современного географического пространства, представления о политическом устройстве, природно-ресурсном потенциале, населении и хозяйстве различных регионов и ведущих стран мира, развиваются географические умения и навыки, общая культура и мировоззрение. Учебная дисциплина «География» обладает большим количеством междисциплинарных связей, в частности широко использует базовые знания физической географии, истории, политологии, экономики, этнической, религиозной и других культур. Все это она исследует в рамках традиционной триады «природа—население—хозяйство», создавая при этом качественно новое знание. Это позволяет рассматривать географию как одну из классических метадисциплин.

В профессиональных образовательных организациях, реализующих образовательную программу среднего общего образования в пределах освоения ООП СПО на базе основного общего образования, изучение географии осуществляется на базовом уровне ФГОС среднего общего образования с учетом профиля профессионального образования, специфики осваиваемых профессий СПО или специальностей СПО.

Это выражается в количестве часов, выделяемых на изучение отдельных тем программы, глубине их освоения студентами, объеме и содержании практических занятий, видах внеаудиторной самостоятельной работы студентов.

Освоение содержания учебной дисциплины завершает формирование у студентов представлений о географической картине мира, которые опираются на понимание взаимосвязей человеческого общества и природной среды, особенностей населения, мирового хозяйства и международного географического разделения труда, раскрытие географических аспектов глобальных и региональных процессов и явлений.

В содержание учебной дисциплины включены практические занятия, имеющие профессиональную значимость для студентов, осваивающих выбранные профессии СПО или специальности СПО.

Практико-ориентированные задания, проектная деятельность студентов, выполнение творческих заданий и подготовка рефератов являются неотъемлемой частью образовательного процесса.

Изучение общеобразовательной учебной дисциплины «География» завершается подведением итогов в форме дифференцированного зачета в рамках промежуточной аттестации студентов в процессе освоения ООП СПО с получением среднего общего образования.

### 1.3. Место дисциплины в структуре образовательной программы

Дисциплина входит в общеобразовательный цикл и относится к базовым общеобразовательным дисциплинам.

### 1.4. Результаты освоения учебной дисциплины

Освоение содержания учебной дисциплины «География» обеспечивает достижение студентами следующих результатов:

#### • *личностных:*

- сформированность ответственного отношения к обучению; готовность и способность студентов к саморазвитию и самообразованию на основе мотивации к обучению и познанию;
- сформированность целостного мировоззрения, соответствующего современному уровню развития географической науки и общественной практики;
- сформированность основ саморазвития и самовоспитания в соответствии с общечеловеческими ценностями и идеалами гражданского общества; готовность и способность к самостоятельной, творческой и ответственной деятельности;
- сформированность экологического мышления, понимания влияния социально-экономических процессов на состояние природной и социальной среды; приобретение опыта эколого-направленной деятельности;
- сформированность коммуникативной компетентности в общении и сотрудничестве со сверстниками и взрослыми в образовательной, общественно полезной, учебно-исследовательской, творческой и других видах деятельности;
- умение ясно, точно, грамотно излагать свои мысли в устной и письменной речи, понимать смысл поставленной задачи, выстраивать аргументацию, приводить аргументы и контраргументы;
- критичность мышления, владение первичными навыками анализа и критичной оценки получаемой информации;
- креативность мышления, инициативность и находчивость;

#### • *метапредметных:*

- владение навыками познавательной, учебно-исследовательской и проектной деятельности, а также навыками разрешения проблем; готовность и способность к самостоятельному поиску методов решения практических задач, применению различных методов познания;
- умение ориентироваться в различных источниках географической информации, критически оценивать и интерпретировать информацию, получаемую из различных источников;
- умение самостоятельно оценивать и принимать решения, определяющие стратегию поведения, с учетом гражданских и нравственных ценностей;
- осознанное владение логическими действиями определения понятий, обобщения, установления аналогий, классификации на основе самостоятельного выбора оснований и критериев;
- умение устанавливать причинно-следственные связи, строить рассуждение, умозаключение (индуктивное, дедуктивное и по аналогии) и делать аргументированные выводы;
- представление о необходимости овладения географическими знаниями с целью формирования адекватного понимания особенностей развития современного мира;
- понимание места и роли географии в системе наук; представление об обширных междисциплинарных связях географии;

#### • *предметных:*

- владение представлениями о современной географической науке, ее участии в решении важнейших проблем человечества;
- владение географическим мышлением для определения географических аспектов

- природных, социально-экономических и экологических процессов и проблем;
- сформированность системы комплексных социально ориентированных географических знаний о закономерностях развития природы, размещения населения и хозяйства, динамике и территориальных особенностях процессов, протекающих в географическом пространстве;
  - владение умениями проведения наблюдений за отдельными географическими объектами, процессами и явлениями, их изменениями в результате природных и антропогенных воздействий;
  - владение умениями использовать карты разного содержания для выявления закономерностей и тенденций, получения нового географического знания о природных социально-экономических и экологических процессах и явлениях;
  - владение умениями географического анализа и интерпретации разнообразной информации;
  - владение умениями применять географические знания для объяснения и оценки разнообразных явлений и процессов, самостоятельного оценивания уровня безопасности окружающей среды, адаптации к изменению ее условий;
  - сформированность представлений и знаний об основных проблемах взаимодействия природы и общества, о природных и социально-экономических аспектах экологических проблем.

## 2. СТРУКТУРА И СОДЕРЖАНИЕ УЧЕБНОЙ ДИСЦИПЛИНЫ

### 2.1. Объем учебной дисциплины и виды учебной работы

Максимальной учебной нагрузки обучающегося 36 часов, в том числе:

обязательной аудиторной учебной нагрузки обучающегося 36 часов;

Вид учебной работы	Объем часов
<b>Объем программы учебной дисциплины,</b> <i>из них:</i>	36
<b>Во взаимодействии с преподавателем,</b> <i>в том числе:</i>	36
лекции	36
лабораторные работы	-
практические занятия	-
семинарские занятия	-
<b>Консультации</b>	-
<b>Самостоятельная работа</b>	-
<b>Промежуточная аттестация</b> Форма аттестации – Дифференцированный зачет, 2 семестр	

### 2.2 Тематический план

Наименование разделов	Количество часов
1. Введение. Источники географической информации.	2
2. Политическая карта мира	4
3. География мировых природных ресурсов	4
4. География населения мира	2
5. География мирового хозяйства	8
6. Регионы и страны мира	10
7. Россия в современном мире	2
8. Глобальные проблемы человечества	4
<b>Самостоятельная работа</b>	-
<b>Промежуточная аттестация в форме Дифференцированного зачета</b>	
<b>Консультации</b>	-
<b>ИТОГО:</b>	<b>36</b>



### 3. УСЛОВИЯ РЕАЛИЗАЦИИ ПРОГРАММЫ ДИСЦИПЛИНЫ

#### 3.1 Характеристика основных видов учебной деятельности студентов

Наименование разделов и тем	Содержание учебного материала, лабораторные работы и практические занятия, самостоятельная работа обучающихся, курсовая работа (проект)
1	2
Раздел 1. Введение. Источники географической информации	Инструктаж по охране труда и пожарной безопасности. География как наука. Традиционные и новые методы географических исследований, Виды географической информации, ее роль и использование в жизни людей. Геоинформационные системы. Географическая карта - особый источник информации о действительности. Статистические материалы. Другие способы и формы получения географической информации: использование космических снимков, моделирование.
<b>Раздел 1. Политическая карта мира</b>	
Тема 2. Политическая карта мира	Страны на современной политической карте мира. Их группировка по площади территории, по численности населения. Примеры стран. Экономическая типология стран мира по ВВП. Примеры стран. Социальные показатели состояния развития стран мира. Доходы на душу населения в странах разных типов. Государственное устройство стран мира.
<b>Раздел 2. География мировых природных ресурсов</b>	
Тема 3. География мировых природных ресурсов	Взаимодействие человечества и природы в прошлом и настоящем. Природные ресурсы Земли, их виды. Ресурсообеспеченность. Природно-ресурсный потенциал разных территорий. Территориальные сочетания природных ресурсов. География природных ресурсов Земли. Основные типы природопользования. Экологические ресурсы территории. Источники загрязнения окружающей среды. Геоэкологические проблемы регионов различных типов.
<b>Раздел 3. География населения мира</b>	
Тема 4. География населения мира	Численность и динамика населения мира. Воспроизводство и миграции населения, их типы и виды. Состав и структура населения (половая, возрастная, расовая, этническая, религиозная, по уровню образования). Демографическая политика в разных регионах и странах мира. Географические аспекты качества жизни населения. Культурные традиции разных народов, их связь с природно-историческими факторами. Характеристика трудовых ресурсов и занятости населения в крупных странах и регионах мира. Понятие о качестве трудовых ресурсов. Расселение населения.
<b>Раздел 4. География мирового хозяйства</b>	
Тема 5. География мирового хозяйства	Мировое хозяйство, его отраслевая и территориальная структура География важнейших отраслей, их технологические особенности и факторы размещения. Международное географическое разделение труда. Международная специализация. Отрасли международной специализации стран и регионов мира; определяющие их

	<p>факторы. Внешние экономические связи. Крупнейшие международные отраслевые и региональные союзы. Международная торговля - основные направления и структура. Главные центры мировой торговли.</p>
<b>Раздел 5. Регионы и страны мира</b>	
Тема 6. Регионы и страны мира	<p>Экономико-географическое положение, история открытия и освоения, природно-ресурсный потенциал население, хозяйство, проблемы современного социально-экономического развития на примере стран Европы. Географическое положение, история открытия и освоения, природно-ресурсный потенциал, население, хозяйство, проблемы современного социально-экономического развития на примере стран : Африки, Северной Америки, Латинской Америки , Австралии и Океании .</p>
<b>Раздел 6. Россия в современном мире</b>	
Тема 7. Россия в современном мире	<p>Россия на политической карте мира. Изменение географического, геополитического и геоэкономического положения России. Характеристика современного этапа развития хозяйства. Россия в мировом хозяйстве и международном географическом разделении труда. Участие России в международной торговле и других формах внешних экономических связей. Внешние экономические связи России со странами СНГ и Балтии; со странами АТР; Западной Европы и другими зарубежными странами; их структура. Участие разных регионов России в географическом разделении труда. География отраслей международной специализации России.</p>
<b>Раздел 7. Географические аспекты современных глобальных проблем человечества.</b>	
Тема 8. Географические аспекты современных глобальных проблем человечества.	<p>Понятие о глобальных проблемах человечества. Сырьевая, демографическая, продовольственная, экологическая проблемы как особо приоритетные, пути их решения. Проблема преодоления отсталости развивающихся стран. Роль географии в решении глобальных проблем человечества. Геоэкология - фокус глобальных проблем человечества. Общие и специфические экологические проблемы разных регионов Земли.</p>

### 3.2. Для реализации программы учебной дисциплины должны быть предусмотрены следующие специальные помещения:

Реализация учебной дисциплины требует наличия учебного кабинета «География».

#### Оборудование учебного кабинета:

- посадочные места по количеству обучающихся;
- рабочее место преподавателя;
- комплект учебно-наглядных пособий «Атлас - экономическая и социальная география мира» - 15 шт.;
- комплект контурных карт
- карты (Политическая карта мира, Зарубежной Европы, Зарубежной Азии, Российской Федерации, Московской области и др.)

**Технические средства обучения:** ПК, мультимедиапроектор, комплект видеофильмов, DVD плеер, видеоманитфон, телевизор, демо-система.

### 3.3. Информационное обеспечение реализации программы

#### Печатные издания

##### Основные источники:

1. *Баранчиков Е. В.*, География: учеб. для студ. учреждений сред. проф. образования. - 7-е изд., сер. - М.: Издательский центр «Академия», 2019 - 320с.
2. *Родионова, И. А.* Экономическая и социальная география мира в 2 ч. Часть 1 : учебник для среднего профессионального образования / И. А. Родионова. — 3-е изд., перераб. и доп. — Москва : Издательство Юрайт, 2019. — 385 с. — (Профессиональное образование). — ISBN 978-5-534-08516-7. — Текст : электронный // ЭБС Юрайт [сайт]. — URL: <https://biblio-online.ru/bcode/437832>
3. *Родионова, И. А.* Экономическая и социальная география мира в 2 ч. Часть 2 : учебник для среднего профессионального образования / И. А. Родионова. — 3-е изд., испр. и доп. — Москва : Издательство Юрайт, 2019. — 245 с. — (Профессиональное образование). — ISBN 978-5-534-08520-4. — Текст : электронный // ЭБС Юрайт [сайт]. — URL: <https://biblio-online.ru/bcode/437833>

##### Дополнительные источники:

1. Экономическая география : учебник и практикум для среднего профессионального образования / Я. Д. Вишняков [и др.] ; под общей редакцией Я. Д. Вишнякова. — Москва : Издательство Юрайт, 2019. — 594 с. — (Профессиональное образование). — ISBN 978-5-9916-6204-8. — Текст : электронный // ЭБС Юрайт [сайт]. — URL: <https://biblio-online.ru/bcode/426500>
2. *Симагин, Ю. А.* Экономическая география и регионалистика : учебник для среднего профессионального образования / Ю. А. Симагин, А. В. Обыграйкин, В. Д. Карасаева ; под редакцией Ю. А. Симагина. — 2-е изд., перераб. и доп. — Москва : Издательство Юрайт, 2019. — 411 с. — (Профессиональное образование). — ISBN 978-5-534-04675-5. — Текст : электронный // ЭБС Юрайт [сайт]. — URL: <https://biblio-online.ru/bcode/433907> Интернет-ресурсы
3. *Кузьбожев, Э. Н.* Экономическая география и регионалистика : учебник для среднего профессионального образования / Э. Н. Кузьбожев, И. А. Козьева, М. Г. Клевцова. — 3-е изд., перераб. и доп. — Москва : Издательство Юрайт, 2019. — 431 с. — (Профессиональное образование). — ISBN 978-5-534-04284-9. — Текст : электронный // ЭБС Юрайт [сайт]. — URL: <https://biblio-online.ru/bcode/433906>

#### Электронные издания (электронные ресурсы)

1. [www.wikipedia.org](http://www.wikipedia.org) (сайт Общедоступной мультязычной универсальной интернет-энциклопедии).
2. [www.faostat3.fao.org](http://www.faostat3.fao.org) (сайт Международной сельскохозяйственной и продовольственной организации при ООН (ФАО)).
3. [www.minerals.usgs.gov/minerals/pubs/county](http://www.minerals.usgs.gov/minerals/pubs/county) (сайт Геологической службы США).
4. [www.school-collection.edu.ru](http://www.school-collection.edu.ru) («Единая коллекции цифровых образовательных ресурсов»).
5. [www.simvolika.rsl.ru](http://www.simvolika.rsl.ru) (сайт «Гербы городов Российской Федерации»)

#### 4. КОНТРОЛЬ И ОЦЕНКА РЕЗУЛЬТАТОВ ОСВОЕНИЯ УЧЕБНОЙ ДИСЦИПЛИНЫ

Результаты обучения (освоенные умения, усвоенные знания)	Формы и методы контроля и оценки результатов обучения
<b>Умения:</b>	
Объяснять основные географические понятия и термины; традиционные и новые методы географических исследований;	Практическая работа; Устный опрос; Тестирование.
Характеризовать географические аспекты отраслевой и территориальной структуры мирового хозяйства, размещения его основных отраслей; географическую специфику отдельных стран и регионов, их различия по уровню социально-экономического развития, специализации в системе международного географического разделения труда; географические аспекты глобальных проблем человечества;	Практическая работа; Внеаудиторная самостоятельная работа; Устный опрос; Тестирование.
Определять и сравнивать по разным источникам информации географические тенденции развития природных и социально-экономических объектов.	Практическая работа; Устный опрос; Тестирование.
Оценивать и объяснять ресурсообеспеченность отдельных стран и регионов мира, их демографическую ситуацию, уровни урбанизации и территориальную концентрацию населения и производств.	Индивидуальные практические занятия; Устный опрос; Тестирование.
Составлять комплексную характеристику регионов и стран, таблицы и картосхемы, отражающие географические закономерности различных явлений.	Практическая работа.
Использовать компьютерные технологии для обработки и передачи географической информации.	Индивидуальные практические занятия. Внеаудиторная самостоятельная работа.
Осуществлять самостоятельный поиск географической информации с использованием различных источников.	Индивидуальные практические занятия. Внеаудиторная самостоятельная работа.
Использовать приобретенные знания и умения в практической деятельности и повседневной жизни.	Индивидуальные практические занятия. Внеаудиторная самостоятельная работа.
<b>Знания:</b>	
<ul style="list-style-type: none"> <li>• Роль географии, связь ее с другими науками, значение в</li> </ul>	Внеаудиторная

<p>жизни современного общества.</p> <ul style="list-style-type: none"> <li>• Особенности размещения основных видов природных ресурсов, их главные месторождения и территориальные сочетания; численность и динамику населения мира, отдельных регионов и стран, их этногеографическую специфику; различия в уровне и качестве жизни населения, основные направления миграций; проблемы современной урбанизации;</li> <li>• Особенности современного геополитического и геоэкономического положения России, ее роль в международном географическом разделении труда.</li> </ul>	<p>самостоятельная работа; Устный опрос; Тестирование.</p>
--	--

Контроль и оценка результатов освоения дисциплины ОУД.07 География осуществляется в ходе текущего контроля индивидуальных образовательных достижений, промежуточной и итоговой аттестации.

Текущий контроль успеваемости и промежуточная аттестация обучающихся в соответствии с требованиями ФГОС СПО по специальности 13.02.11 Техническая эксплуатация и обслуживание электрического электромеханического оборудования (по отраслям) для аттестации обучающихся на соответствие их персональных достижений поэтапным требованиям адаптированной образовательной программы создаются фонды оценочных средств, позволяющие оценить умения, знания, практический опыт и сформированные (формируемые) компетенции.